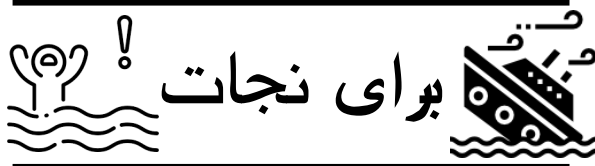




انگلستان نزدیک به نظر می رسد اما رسیدن به آن از طریق دریا
ساعاتی زیادی طول می کشد



- بدون موتور امتحان نکنید
- از کشتی ها دور باشید. آنها موج های بزرگی ایجاد می کنند و شمارا نمی بینند
- در دریا سردتر است و باد آن بیشتر از خشکی است
- قبل از عبور هوارا بررسی کنید. مراقب مه و وزش باد شدید باشید.
- اگر امواج بالاتر از 0.5 متر است ، سعی نکنید



زنگ بزنید 112

- باید کار کند حتی وقتی تلفن شما سیگنال ندارد 112
- وقتی به 112 زنگ میزنید به آنها بگید که شما در دریا هستید و نیاز به نجات دارید
- اگر تلفن شما از شبکه فرانسوی برخوردار است با 196 تماس بگیرید تا مستقیماً با گارد ساحلی فرانسه صحبت کنید.

اسکن کنید این مدرا برای

- اطلاعات مربوط به ایمنی در دریا و آماده شدن برای سفر
- نحوه راه اندازی مجدد موتور قایق
- اطلاعات پناهندگی انگلستان
- پیوندهایی برای بررسی وضعیت هوا در تنگه های دوور





GPS هنگامی که برای کمک تماس می گیرید ، موقعیت مکانی

خود را به او بدهید




اگر اینترنت دارید می توانید به آسانی از واتساپ موقعیت مکانی خورا بفرستید.



بدون سیگنال یا داده هنوز کار می کند و GPS همچنان می توانید با 112 تماس بگیرید!

1) مطمئن شوید (موقعیت مکانی) روشن است. است و واتساپ را باز کنید.

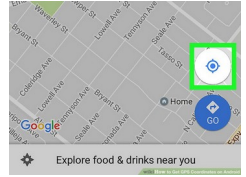


2) در پیام با شخصی که می خواهید مکان خود را دریافت کنید ، روی نماد Paperclip ضربه بزنید.

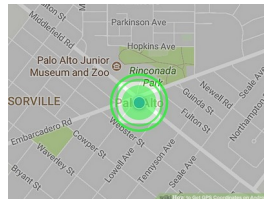


مطمئن شوید "مکان" روشن است و Google Maps باز کنید.

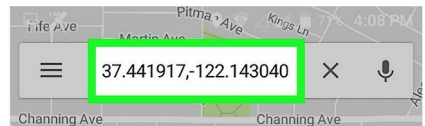
3) روی خط ضربه بزنید. ممکن است مدتی طول بکشد ، اما موقعیت شما به عنوان یک نقطه آبی ظاهر می شود. حتی بدون نقشه این نقطه موقعیت صحیح شماست!




4) روی این نقطه آبی ضربه بزنید و نگه دارید تا "یکسنجاق" را روی مکان فعلی خود "ببندازید".



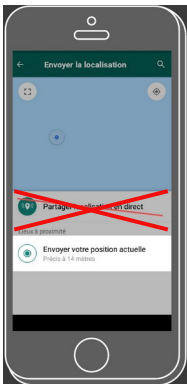
5) شما باید در بالای صفحه GPS مختصات (ظاهر شوند. در غیر این صورت به پایین پیامش کنید تا آنها را جستجو کنید.



3) روی نماد مکان ضربه بزنید



4) موقعیت صحیح خود را بفرستید نه موقعیت زنده



5) هنگامی که برای کمک تماس می گیرید لین شماره ما را از طریق تلفن به آنها بدهید. اگر عدد دوم با شروع می شود (از علامت منفی) از نزدیک بررسی کنید.

