



تبدو المملكة المتحدة قريبة ، ولكنها تستغرق عدة ساعات للوصول إليها عن طريق البحر



- لا تحاول بدون محرك



- ابق بعيدًا عن السفن. يصنعون موجات كبيرة ولا يرونك.



- يكون الجو أكثر برودة في البحر وتكون الرياح أكثر منه على اليابسة



- تحقق من الطقس قبل العبور. احذر من الضباب والرياح القوية



- لا تحاول إذا كانت الأمواج أعلى من 0.5 متر. (نصف متر)



للإنقاذ



اتصل بـ 112

- يجب أن يعمل 112 حتى إذا لم يكن بهاتفك إشارة
- عندما تتصل بـ 112 قل أنك في البحر وتحتاج إلى الإنقاذ
- إذا كان هاتفك يحتوي على شبكة فرنسية ، فاتصل بـ 196 للتحدث مباشرة إلى خفر السواحل الفرنسي.

امسح هذا الرمز لكي:

- معلومات عن السلامة في البحر والاستعداد للرحلة
- كيفية إعادة تشغيل محرك القارب
- معلومات عن اللجوء في المملكة المتحدة
- روابط للتحقق من الطقس في مضيق دوفر





الخاص بك عندما تتصل لتطلب المساعدة GPS أعط موقع

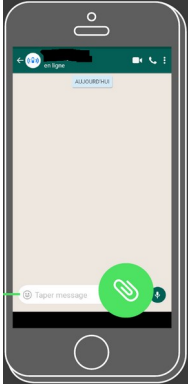


إذا كان لديك إنترنت ،
WhatsApp فاستخدم
لإرسال موقعك بسهولة



بدون إشارة أو إنترنت ، لا
يعمل ولا GPS يزال
يزال بإمكانك الاتصال
بالرقم 112!

1) تأكد من تشغيل "الموقع" وافتح WhatsApp.

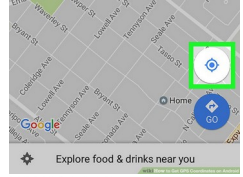


2) في الرسالة مع
الشخص الذي تريد
أن يستقبل
موقعك، لضغط على
أيقونة مشبك الأوراق

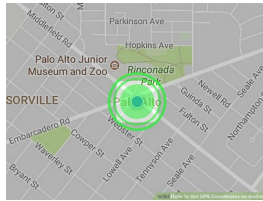


1) تأكد من تشغيل "الموقع" وافتح
GoogleMaps أو لخرية مشابهة

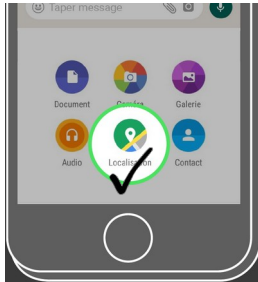
2) لضغط على أيقونة
قد يستغرق الأمر بعض
الوقت ولكن سيظهر
موقعك كنقطة زرقاء.
حتى مع عدم وجود
خريطة هذه النقطة هي
موقعك الصحيح!



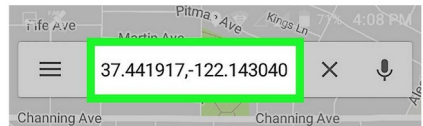
3) لضغط مع
الاستمرار فوق هذه
النقطة الزرقاء
"لإسقاط دبوس" على
موقعك الحالي



3) لضغط على
رمز الموقع



4) على GPS يجب أن تظهر إحداثيات
المشاشة. إذا لم يحدث ذلك، قم بالتمرير
لأسفل للبحث عنها.



4) أرسل موقعك
الحالي، وليس
موقعك المباشر!



5) أعط هذه الأرقام عبر الهاتف
عندما تتصل للمساعدة.
تحقق جيداً مما إذا كان الرقم
الثاني يبدأ بعلامة (-) (علامة
ناقص)

